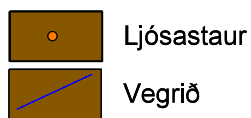
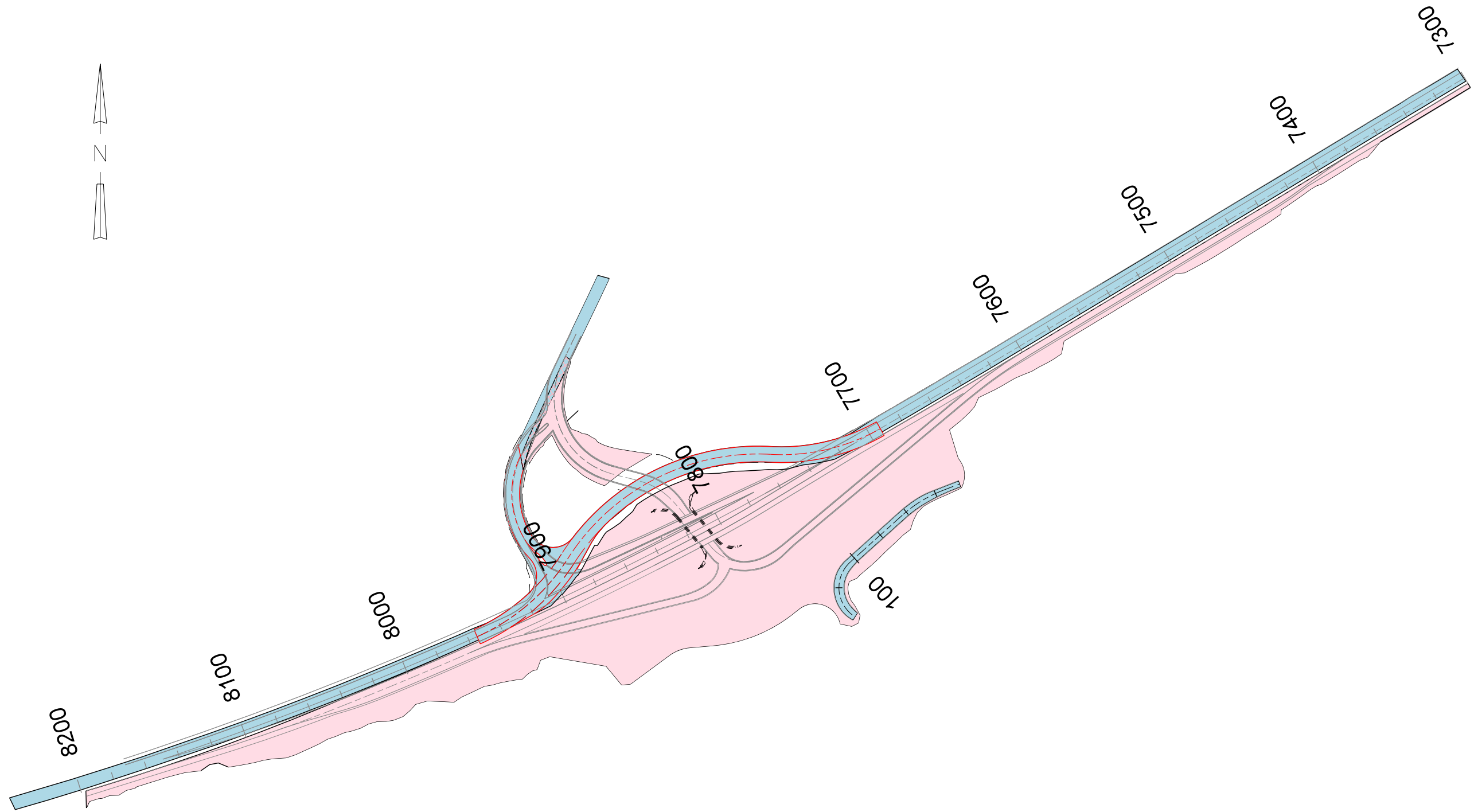


Landmælingar: Vegagerðin
 Hnitakerfi: ÍSN93 Hæðarkerfi: Landshæðarnet
 Loftmyndataka og myndmæling: Loftmyndir ehf.
 Flughæð: 3000 m Mörkvastærð: 10x10 m.
 Kortagerð: Vegagerðin








Veghönnunardeild			
MELIKV.	Hannað	GHJ, ÓH	
1:2000	Teikn.	ÓH	
	Yfirf.		
	Samb.		

Reykjanesbraut	Verknúmer
Undirgöng við Straumsvík	41 - 21
Grunnmynd	1 of 1
	Teikning 1



Landmælingar: Vegagerðin
 Hnitakerfi: ÍSN93 Hæðarkerfi: Landshæðarnet
 Loftmyndataka og myndmæling: Loftmyndir ehf.
 Flughæð: 3000 m Mæskvastærð: 10x10 m.
 Kortagerð: Vegagerðin

Skýringar:

-  Akstursleiðir
-  Vinnusvæði
-  Mörk framkvæmdasvæðis
-  Vinnusvæði með umferð á
-  Bráðabirgðavegur



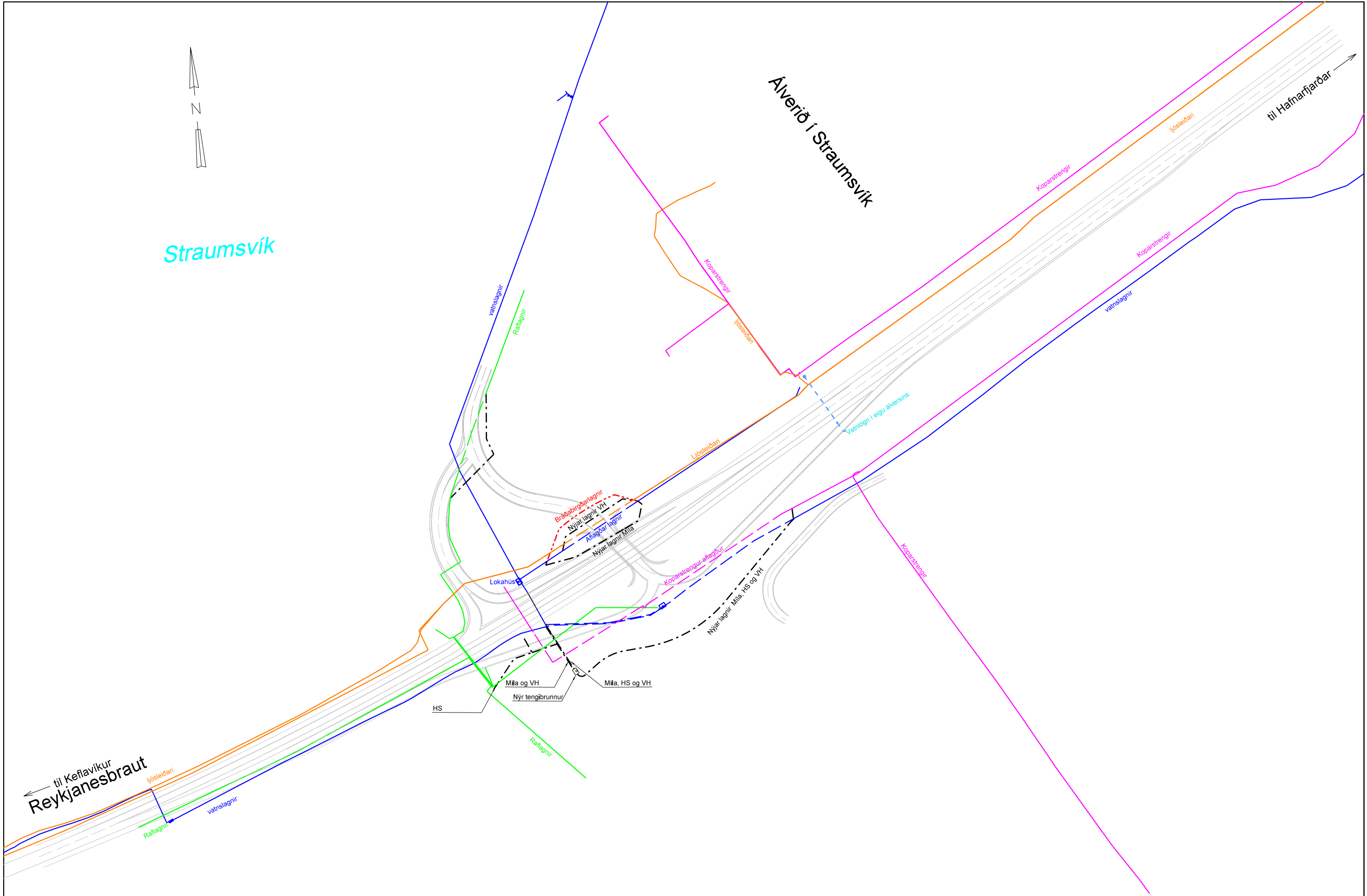
Veghönnunardeild			Reykjanesbraut	22130-048
MELIKV.	Hannað	GHJ/ÓH	Undirgöng við Straumsvík	41
1:2500	Teikn.	ÓH/SJ	Vinnusvæði/akstursleiðir	
	Yfirf.		Áfangi 1B	
	Samb.			2 of 4



Straumsvík










Alveröð í Straumsvík

til Hafnarfjarðar



til Keflavíkur
Reykjanesbraut

Landmælingar: Vegagerðin
Hnitakerfi: ÍSNG3 Hæðarkerfi: Landshæðar-net
Loftmyndatöku og myndmæling: Loftmyndir ehf.
Flughæð: 3000 m Móskestur: 10x10 m.
Kortagerð: Vegagerðin

-  Ídráttarrör
-  Bráðabirgðarlagnir
-  Koparstrengir
-  Raflagnir
-  Nýjar veglínur
-  Aflagðar lagnir
-  Ljósleiðari
-  Vatnslagnir
-  Nýjar lagnir



Veghönnunardeild			
MELIKV.	Hannað	GHJ, ÓH	
1:2000	Teikn.	ÓH	
	Yfirf.		
	Samb.		

Reykjanesbraut
Undirgöng við Straumsvík

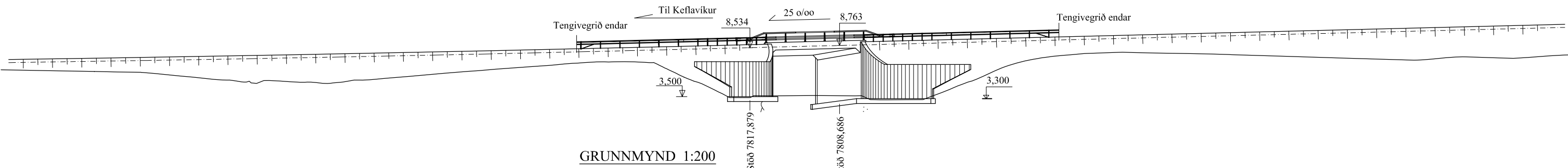
Lagnir á
framkvæmdasvæðinu

Verknúmer
41 - 21

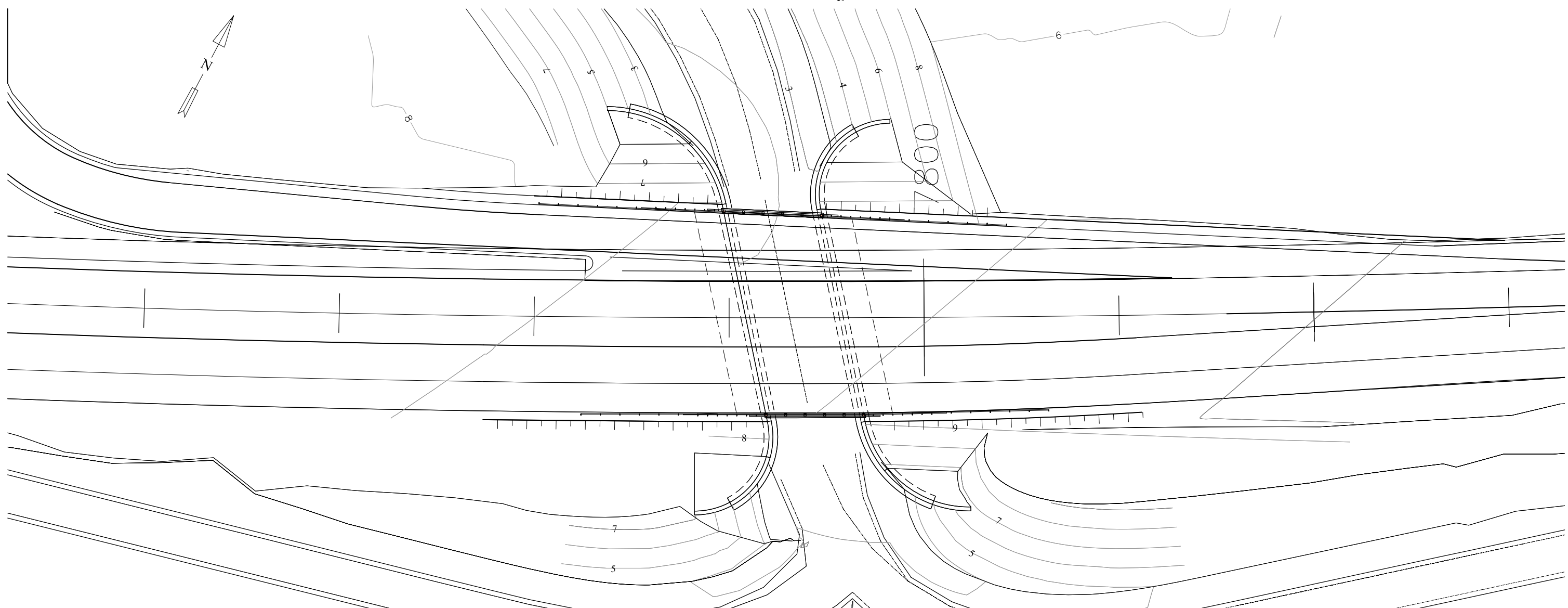
1 of 1

Teikning 3

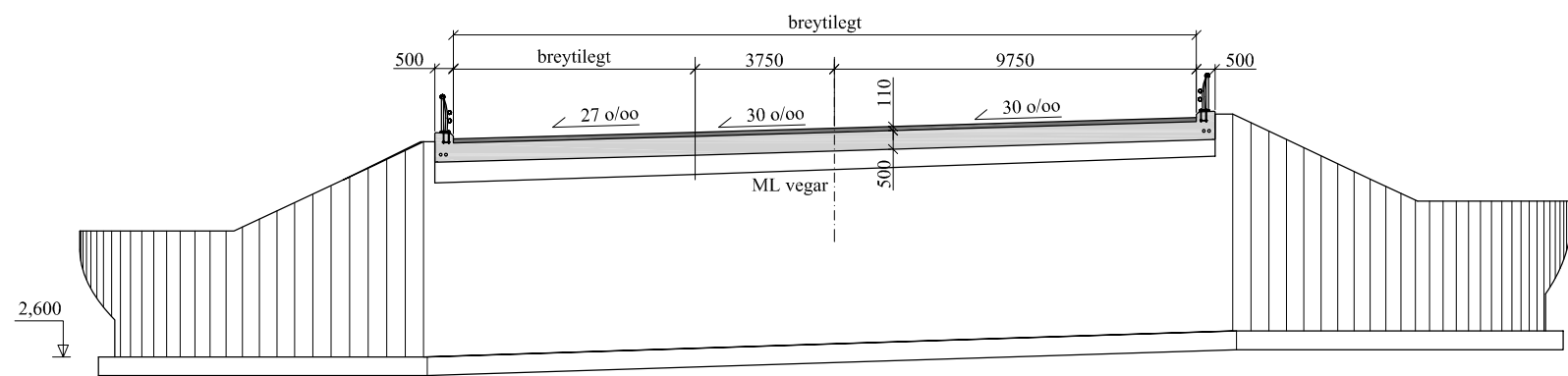
HLIÐARMYND 1:200



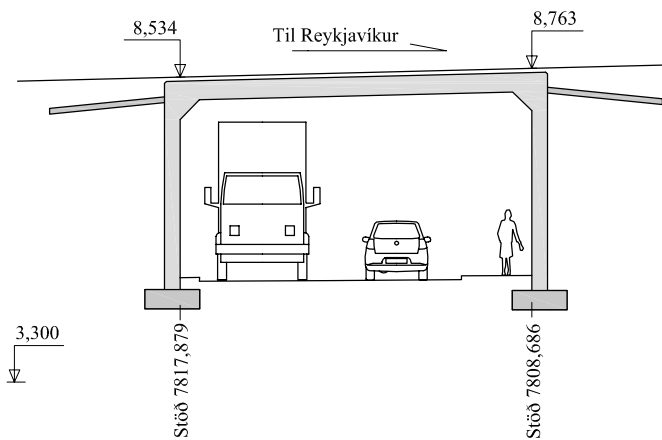
GRUNNMYND 1:200



SNIÐ VIÐ EYSTRÍ STÖPUL 1:100



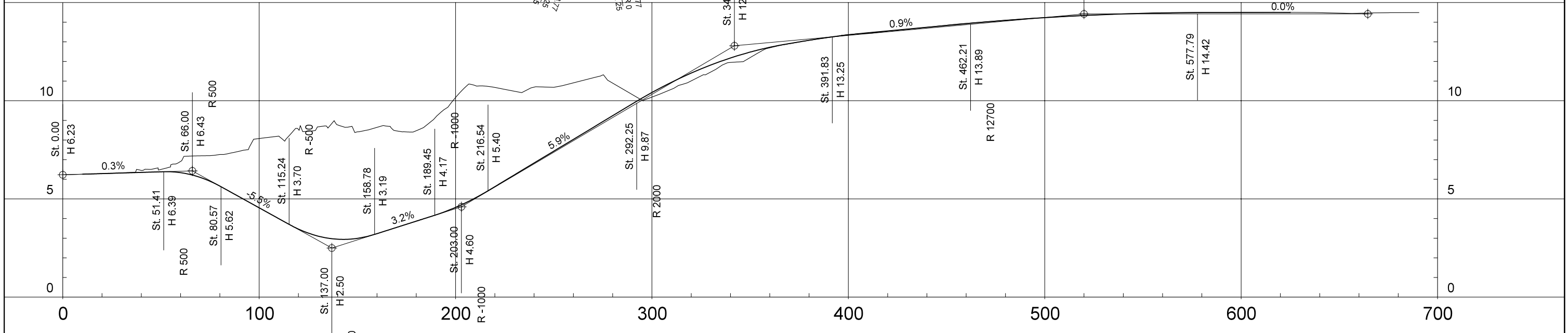
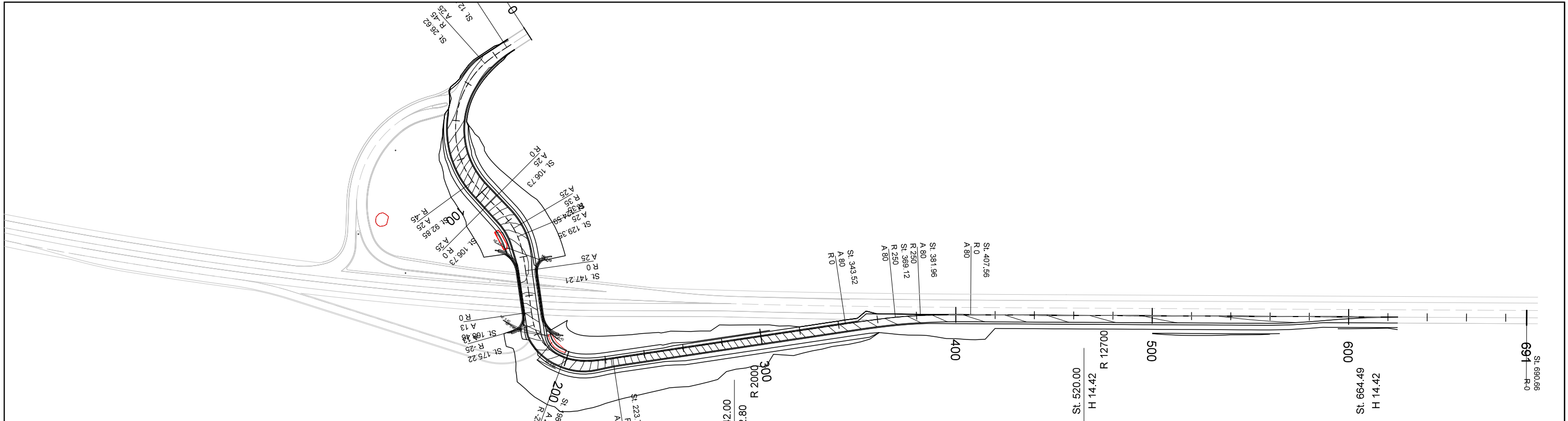
SNIÐ Í ML REYKJANESBRAUTAR
Í GEGNUM RAMMA 1:100



**SMÆKKUN AF FRUMMYND
MÆLIKVARÐI EKKI RÉTTUR**

Skýringar:
Hæðartölur eru í m.
Mál eru í mm.

VEGAGERÐIN		Undirgöng við Straumsvík S/R	41-15
Mælikv: 1:100	Hannað: april 2011 GþG	Reykjanesbraut	A-2630
1:200	Teikn: april 2011 GþG	L= 9,2 m B um 21 m (breytil.) Vp. EN	B1-11319
	Yfirf.: maí 2011 EH	Yfirlitsmynd	Teikning 4
	Samþ.: 16.05.2011 EH		



Jarðhæð	6.29	6.45	6.91	7.26	8.08	8.54	8.77	8.65	8.47	10.16	10.68	10.69	10.91	10.90	10.19	11.01	11.95	12.69	13.08	13.37	13.55	13.74	13.94	14.10	14.23	14.34	14.43	14.47	14.49	14.50	14.51	14.49	14.46	14.49						
Veghæð	6.29	6.35	6.34	5.65	4.55	3.46	2.95	3.23	3.87	4.56	5.60	6.78	7.96	9.14	10.31	11.31	12.11	12.71	13.11	13.33	13.51	13.69	13.87	14.04	14.18	14.29	14.36	14.41	14.42	14.42	14.42	14.42	14.42	14.42	14.49					
Beygjur																																								
Sjónlengd		184m	184m	35m	35m	100m	100m								248m					248m					114.5m															
Þverhalli	2.50%	3.50%	3.50%	3.00%	3.00%	0.00%	-3.50%	-3.00%	-3.00%	0.00%	3.00%	3.00%	3.00%	3.00%	3.00%	3.00%	3.00%	3.00%	3.00%	3.00%	3.00%	3.00%	3.00%	3.00%	3.00%	3.00%	3.00%	3.00%	3.00%	3.00%	3.00%	3.00%	3.00%	3.00%	3.00%	3.00%	3.00%	3.00%		

Landmælingar: Vegagerðin
 Hnitakerfi: ISN93 Hæðarkerfi: Landshæðarínet
 Loftmyndataka og myndmæling: Loftmyndir ehf.
 Flughæð: 3000 m Mæskvastærð: 10x10 m.
 Kortgerð: Vegagerðin



Veghönnunardeild			Reykjanesbraut	22130-048
			Undirgöng við Straumsvík	41
MELIKV.	Hanna Ó. GHJ/OH		Grunnmynd/Langsníð	
1:2.000	Teikn.	OH		
	Yfirf.	.		
	Samb.	.	Lína 107	Teikning 5